









LEPPEMÄRGID:

-  Valla-/linnapiir
-  Planeeringuala piir
-  Katastriüksuse piir
-  Planeeritud krundipiir
-  Krundi number
-  Krundile juurdepääs
-  Euroopa teedevõrgu maantee kaitsevöönd 50m
-  Servituudi seadmise vajadus

Maakasutuse bilanss

Krundi address	Viljandi mnt 67	Pos 1	Pos 2
Plan.eelne pindala	9 733m ²	-	-
Plan.järgne pindala	-	7 234m ²	2 498m ²
Plan.eelne krundi sihtotstarve	Sihtotstarbeta maa	-	-
Plan.järgne krundi sihtotstarve	-	Ärimaa	Transpordimaa

Viljandi mnt T64
79501:002:0053
Transpordimaa
2 051 m²

Märkused:

1. Planeeringuala suurus on ligikaudu 1,4ha.
2. Joonise paremaks loetavuseks on planeeringuala piir nihutatud katastripiiridest lahuks.
3. Planeeringuala aluskaardina on kasutatud Reib OÜ poolt septembris 2015 mõõdistatud topo-geodeetilist alusplaani M 1:500 (töö nr TT-3991T).

OÜ Hendrikson & Ko
Raekoja plats 8
Tartu 51004

tel 740 9800
hendrikson@hendrikson.ee



Projektijuht
Merlin Kalle

Koostaja
Merlin Kalle

Kuupäev
18.05.2016

Töö koostamisest huvitatud isik
Oscarrehvid OÜ

Asukoht
Tartu linn

Töö nimetus

Viljandi mnt 67
DETAILPLANEERING

Joonis

Planeeritud maakasutus ja kitsendused

Töö nr 1633/11 Mõõt 1:5 00 Joonise nr 5